


**Leyenda**


- - - - - Limite de Concejo
- Edificación
- Hórreo
- Limite parcela aparente
- Delimitación de NR propuesta
- 147 Inventario del patrimonio del Principado de Asturias. (I.P.P.A.)
- Entradas o salidas de NR


**Calificación suelo no urbanizable**

- Especial protección
- Especial Protección de Parque Nacional Picos de Europa
- Especial Protección de vega
- Interés Agroganadero
- Interés de Actividades
- Interés de Minería
- Núcleo Rural

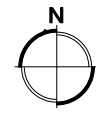

**Principado de Asturias**  
**CONSEJERIA DE MEDIO AMBIENTE**  
**ORDENACION DEL TERRITORIO**  
**E INFRAESTRUCTURAS**

**Autores del planeamiento**

  
**BELEN MENENDEZ SOLAR**  
 Geógrafa

  
**JOSÉ PIS HERNANDEZ**  
 Arquitecto

C/ Cabrales 1, 3º. 33201 GUJÓN  
 Tel. 985 175 990 / Fax. 985 175 820



1	2			
3	4	5		
6	7	8	9	
10		11	12	13
14			15	
16				17

**Escala 1:2000**

0 20 50 100m.

**CAMPORRIONDI**  
**Parroquia de Argolbio**

**TEXTO REFUNDIDO**  
Octubre 2005

**4 de 28**

**PLANOS DE ORDENACION**  
**Delimitación Núcleos Rurales**

**PLAN GENERAL DE ORDENACION DEL CONCEJO DE AMIEVA**