


Leyenda

- Limite de Concejo
- Edificación
- Hórreo
- Limite parcela aparente
- Delimitación de NR propuesta
- 147 Inventario del patrimonio del Principado de Asturias. (I.P.P.A.)
- Entradas o salidas de NR

Calificación suelo no urbanizable

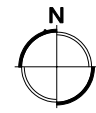
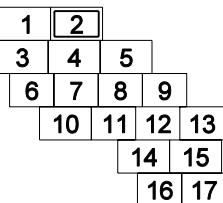

- Especial protección
- Especial Protección de Parque Nacional Picos de Europa
- Especial Protección de vega
- Interés Agroganadero
- Interés de Actividades
- Interés de Minería
- Núcleo Rural


Principado de Asturias
CONSEJERIA DE MEDIO AMBIENTE
ORDENACION DEL TERRITORIO
E INFRAESTRUCTURAS

Autores del planeamiento



BELEN MENENDEZ SOLAR Geógrafa **JOSÉ PIS HERNANDEZ** Arquitecto
 C/ Cabrales 1, 3º. 33201 GUJÓN
 Tel. 985 175 990 / Fax. 985 175 820



Escala 1:2000


MIYARES
Parroquia de Mian

TEXTO REFUNDIDO
Octubre 2005

13 de 28

PLANOS DE ORDENACION
Delimitación Núcleos Rurales

PLAN GENERAL DE ORDENACION DEL CONCEJO DE AMIEVA