


**Leyenda**


- Limite de Concejo
- Edificación
- Hórreo
- Limite parcela aparente
- Delimitación de NR propuesta
- 147 Inventario del patrimonio del Principado de Asturias. (I.P.P.A.)
- Entradas o salidas de NR


**Calificación suelo no urbanizable**

- Especial protección
- Especial Protección de Parque Nacional Picos de Europa
- Especial Protección de vega
- Interés Agroganadero
- Interés de Actividades
- Interés de Minería
- Núcleo Rural

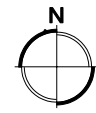
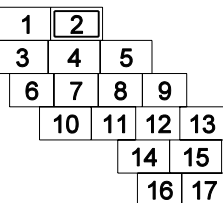

**Principado de Asturias**  
**CONSEJERIA DE MEDIO AMBIENTE**  
**ORDENACION DEL TERRITORIO**  
**E INFRAESTRUCTURAS**


**Autores del planeamiento**

  
 BELEN MENENDEZ SOLAR  
 Geógrafa

  
 JOSÉ PIS HERNANDEZ  
 Arquitecto

C/ Cabrales 1, 3º. 33201 GJÓN  
 Tel. 985 175 990 / Fax. 985 175 820

**Escala 1:2000**  


**MATAGÜES**  
**Parroquia de Mian**

**TEXTO REFUNDIDO**  
**Octubre 2005**

**12 de 28**

**PLANOS DE ORDENACION**  
**Delimitación Núcleos Rurales**

**PLAN GENERAL DE ORDENACION DEL CONCEJO DE AMIEVA**