


Leyenda


- Limite de Concejo
- Edificación
- Hórreo
- Limite parcela aparente
- Delimitación de NR propuesta
- 147 Inventario del patrimonio del Principado de Asturias. (I.P.P.A.)
- Entradas o salidas de NR


Calificación suelo no urbanizable

- Especial protección
- Especial Protección de Parque Nacional Picos de Europa
- Especial Protección de vega
- Interés Agroganadero
- Interés de Actividades
- Interés de Minería
- Núcleo Rural

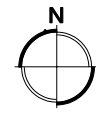

Principado de Asturias
CONSEJERIA DE MEDIO AMBIENTE
ORDENACION DEL TERRITORIO
E INFRAESTRUCTURAS

Autores del planeamiento


BELEN MENENDEZ SOLAR
 Geógrafa

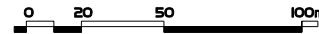

JOSÉ PIZARRO
 Arquitecto

C/ Cabrales 1, 3º. 33201 GLJÓN
 Tel. 985 175 990 / Fax. 985 175 820



1	2		
3	4	5	
6	7	8	9
10	11	12	13
14	15		
16	17		

Escala 1:2000



LA MOLLERA
Parroquia de Sebarga

TEXTO REFUNDIDO
Octubre 2005

14 de 28

PLANOS DE ORDENACION
Delimitación Núcleos Rurales

PLAN GENERAL DE ORDENACION DEL CONCEJO DE AMIEVA