


**Legenda**



- - - - - Límite de Concejo
- Edificación
- Hórreo
- Límite parcela aparente
- Delimitación de NR propuesta
- 147 Inventario del patrimonio del Principado de Asturias. (I.P.P.A.)
- Entradas o salidas de NR

**Calificación suelo no urbanizable**


- Especial protección
- Especial Protección de Parque Nacional Picos de Europa
- Especial Protección de vega
- Interés Agroganadero
- Interés de Actividades
- Interés de Minería
- Núcleo Rural


**Principado de Asturias**  
 CONSEJERIA DE MEDIO AMBIENTE  
 ORDENACION DEL TERRITORIO  
 E INFRAESTRUCTURAS


**Autores del planeamiento**


  
 BELEN MENENDEZ SOLAR Geógrafa  
 JOSÉ PIS ESPINADEZ Arquitecto

C/ Cabrales I, 3º. 33201 GIJÓN  
 Tel. 985 175 990 / Fax. 985 175 820



1	2		
3	4	5	
6	7	8	9
10	11	12	13
14	15		
16	17		

Escala 1:2000  


**CIRIÑO**  
 Parroquia de Sebarga

**TEXTO REFUNDIDO**  
 Octubre 2005  

8 de 28

  
**PLANOS DE ORDENACION**  
 Delimitación Núcleos Rurales